

Cne. DE
RUEIL - MALMAISON
(Hauts - Seine)



COMMUNE DE LOUVECIENNES





COMMUNE DE LA CELLE - SAINT - CLOUD



Vu pour être annexé à l'arrêté de ce jour
en date du 06/02/2017
Pour la Préfecture des Yvelines
et par délégation
le chef de bureau

LEGENDE

Echelle : 1/2000

-  Zone fortement exposée
-  Zone Moyennement exposée
-  Zone faiblement exposée
-  Zone très faiblement exposée

ECHELLE: 1/2000

1cm: 20m



Préfecture des Yvelines
Commune de BOUGIVAL

**PLAN DE PREVENTION DES RISQUES DE
MOUVEMENTS DE TERRAINS LIES AUX ANCIENNES
CARRIERES SOUTERRAINES ABANDONNEES
DE CALCAIRE GROSSIER ET DE CRAIE**

CARTE D'ALEA

Prescrit le : 27 octobre 2010
Approuvé le : 14 novembre 2012
modifié le : 06 février 2017

Dessiné par l'Inspection Générale
des Carrières de Versailles
Echelle : 1/2000